

Grote Masloot

Informatieavond 16 juni 2026



Programma

Welkom door gedeputeerde Henk Emmens en Elze Reitsma

Presentaties

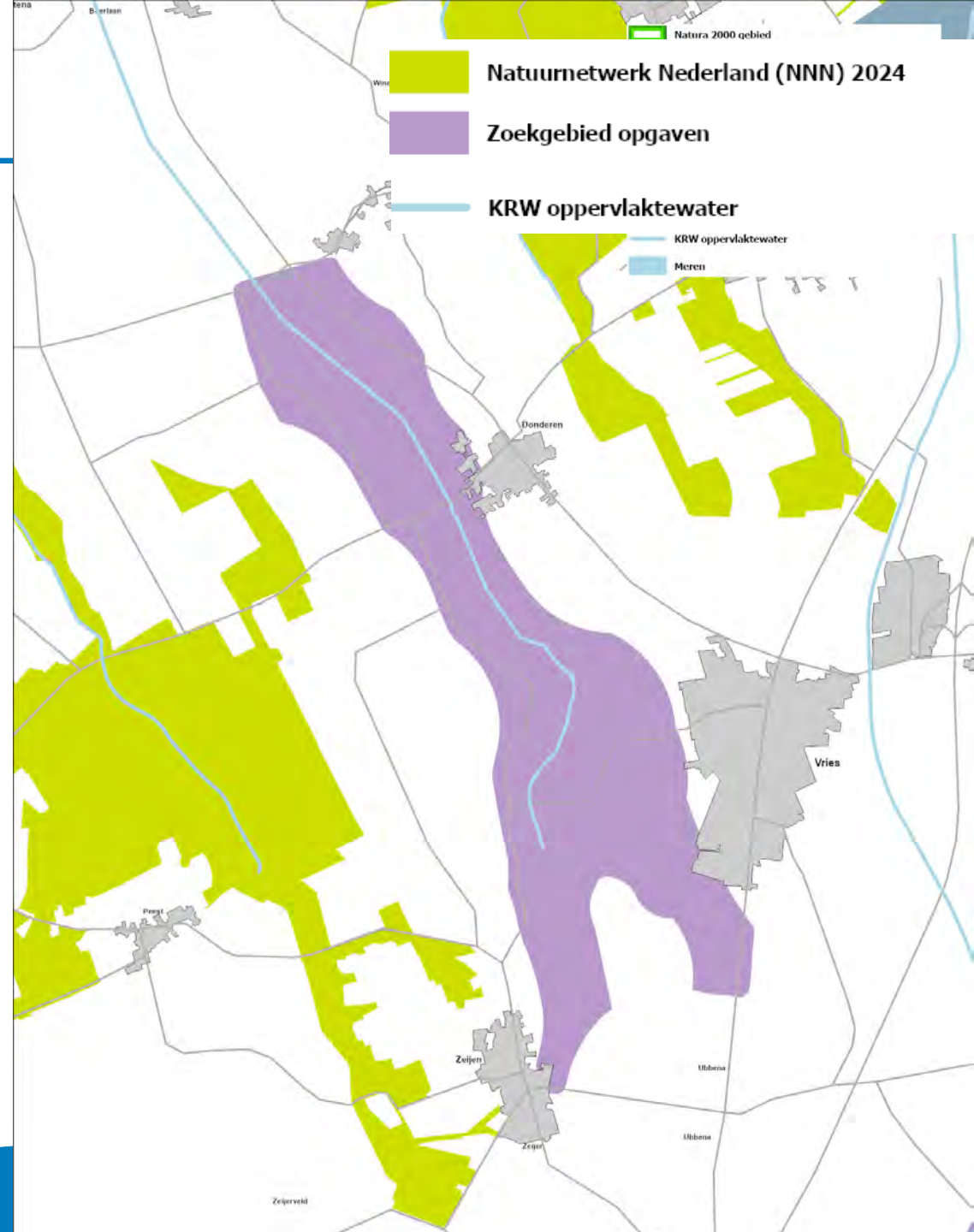
- Toekomstgerichte Landbouw Grote Masloot
- Wateropgave Grote Masloot
- PAUZE -
- Gebieds- en kavelruilproces

Ruimte voor vragen en opmerkingen



De opgave voor Grote Masloot

- Toekomstbestendige landbouw
- Klimaatbestendig watersysteem en KRW opgave
- Kavelruil en grond



Toekomstbestendige landbouw

De landbouw in en rond Grote Masloot heeft te maken met verschillende uitdagingen waarvoor we samen naar oplossingen gaan zoeken in het gebiedsproces:

- LTO visie voor Noord Drenthe: 'Grond om van te leven'
- Boermarke Zeijen
 - Landbouwstructuurverbetering
 - Extensivering in relatie tot mestbeleid
 - Afgewaardeerde gronden beheren

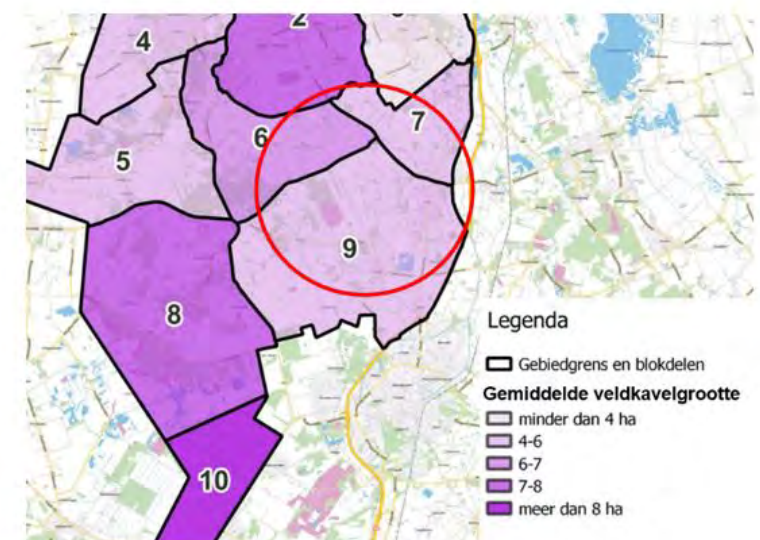
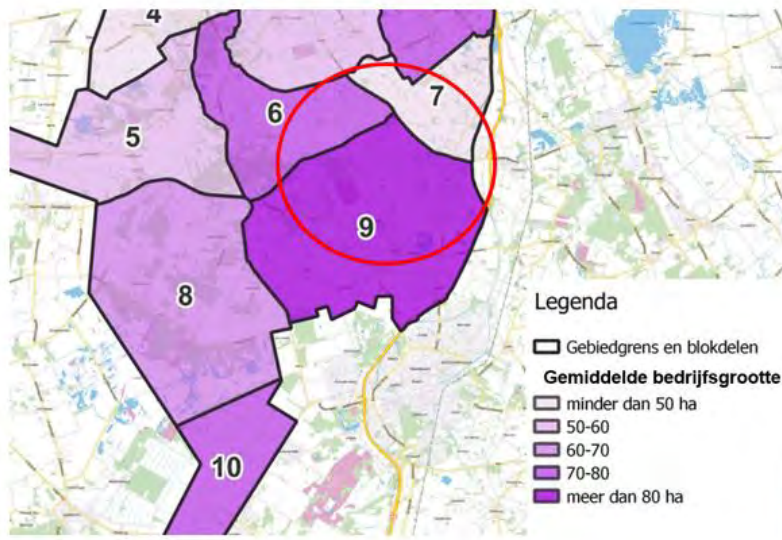
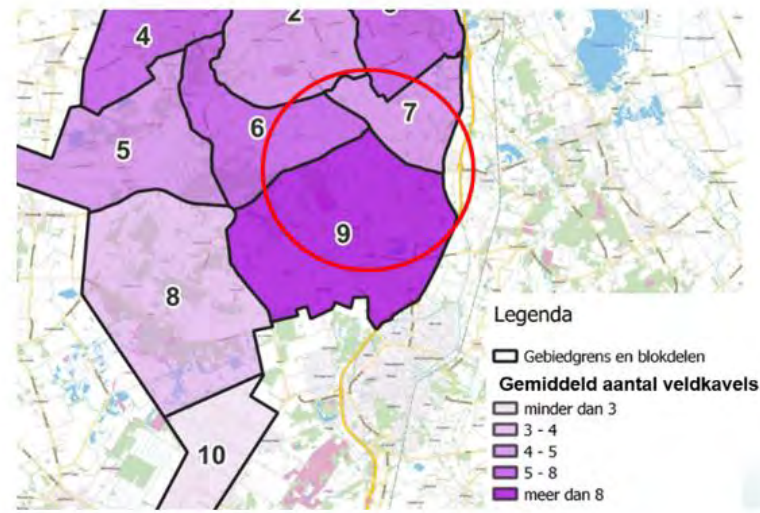
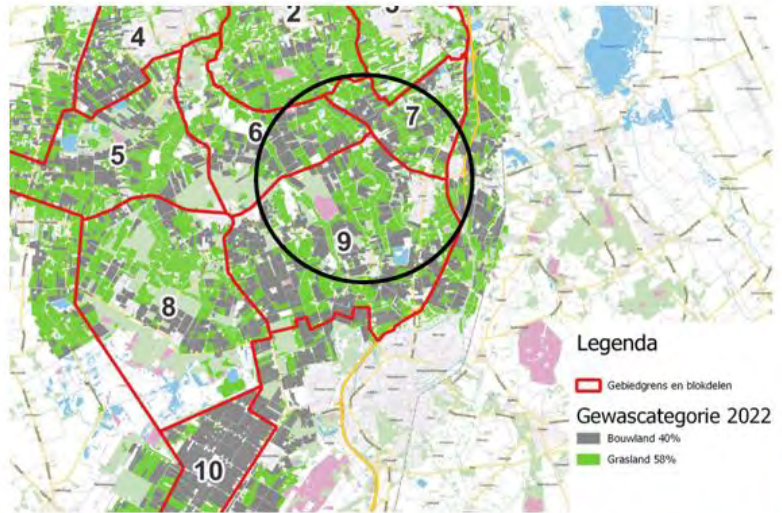


Toekomstbestendige landbouw

Overige zaken die in het gebiedsproces meegenomen kunnen worden:

- PAS-melders
- Stikstof: Voor het gebied geldt geen aanvullende opgave.
- Groenblauwe dooradering en agrarisch natuurbeheer
- Andere opgaves die de landbouw inbrengt in het proces
 - Opzetten van nevenactiviteiten
 - Duurzame energie
 - Erfafspoeling
 - Ect.





Figuur 4: Landbouwanalyse Noordwest





Grote Masloot

Een klimaatrobuuste beek in de Kop van Drenthe

Vincent Hovinga 16 juni 2026

**VEILIG LEVEN
MET WATER**



**SCHOON EN
GEZOND WATER**



GEZUIVERD WATER



**VOLDOENDE WATER
IN ELK SEIZOEN**





**Wordt de Grote Masloot een moeras?
(en hoe breed wordt dat dan?)**



Nee, vernatting is geen doel: Water vasthouden!

Hoofdoopgaves:

**Watersysteem toekomstbestendig maken voor met name
landbouw en natuur:**

Voldoende en schoon water

Landbouwstructuur versterken



Wat komt er op het gebied af?

- Meer droge periodes en verdroging (met name koppen en flanken)
- Verder zakken grondwaterpeilen
- Geen zekerheid van aanvoer IJsselmeer
- Beperkingen onttrekkingen grondwater
- Meer piekbuien
- Toenemende eisen aan beperking effect landbouw op ecologie (nutriënten en GBM)



Probleemstelling en uitdaging

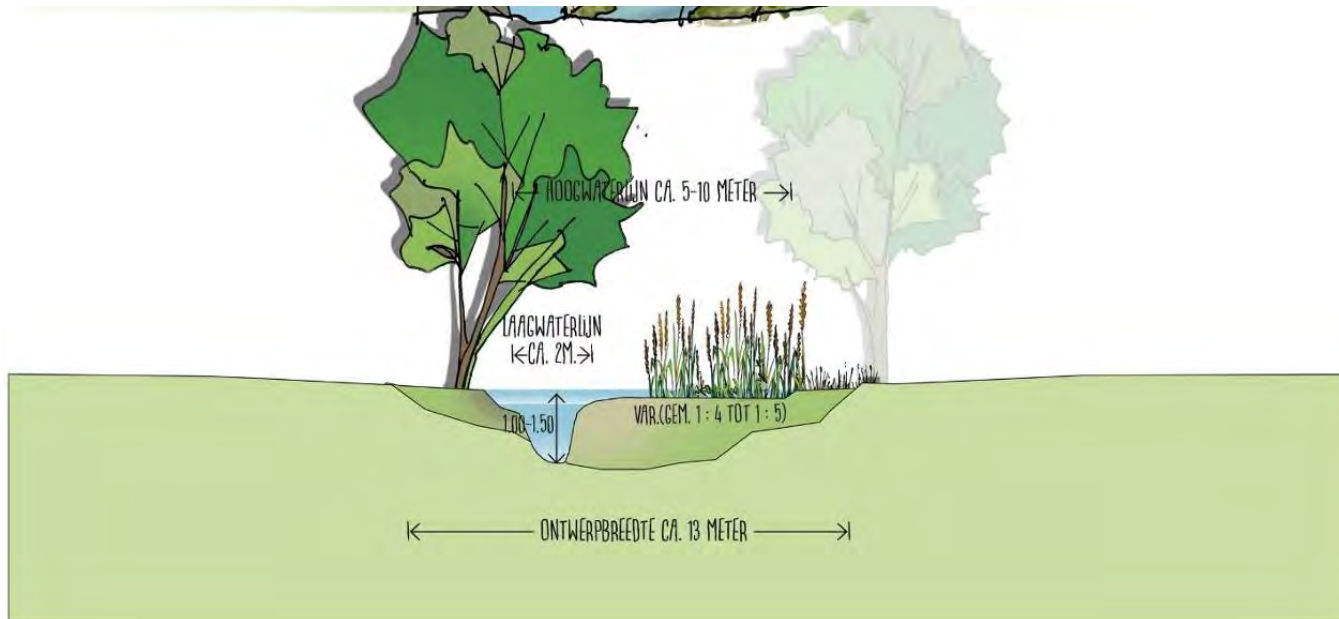
- **Hydrologische knelpunten:** Lage basisafvoer in de zomer, over dimensionering van de beek, stagnatie door stuwen en onvoldoende beschaduwing.
- **Ecologische achterstand:** Beperkt leefgebied voor doelsoorten (macrofauna, vis, waterflora) door gebrek aan structuur en stroming
- **Landbouwdruk:** Hoge externe nutriëntenbelasting en verdroging door intensieve drainage.
- **Klimaatadaptatie:** Toenemende extremen (droogte en piekbuien) vragen om meer sponswerking en bergingscapaciteit: Water langer vasthouden in haarvaten en beekdal
- **Samenhang:** Maatregelen in de Grote Masloot moeten aansluiten bij gebiedsbrede opgaven (Onlanden en Fochteloërveen)



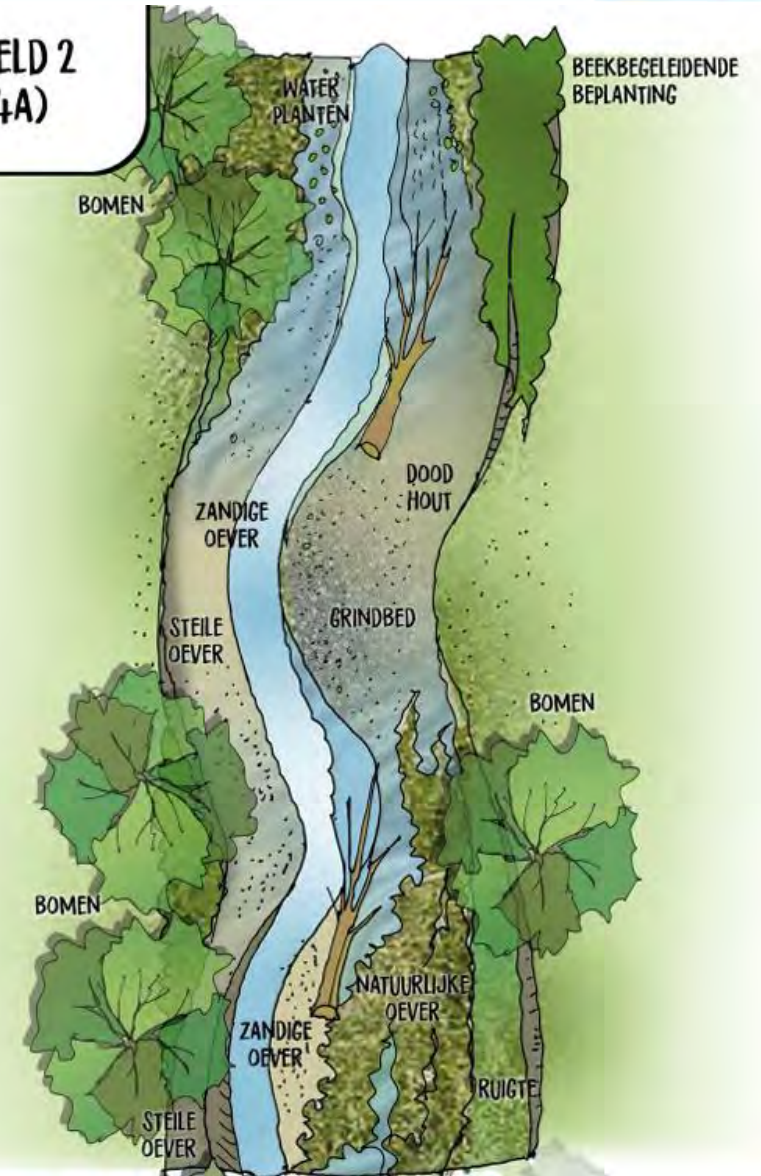
Stelsiem vertragen:

Herinrichting beek: meer ruimte voor water en ecologie

- verlengen; meer bochten
- Aanpassen profiel en inrichting, flauwere taluds, accolade



STREEFBEEELD 2 (TYPE R4A)

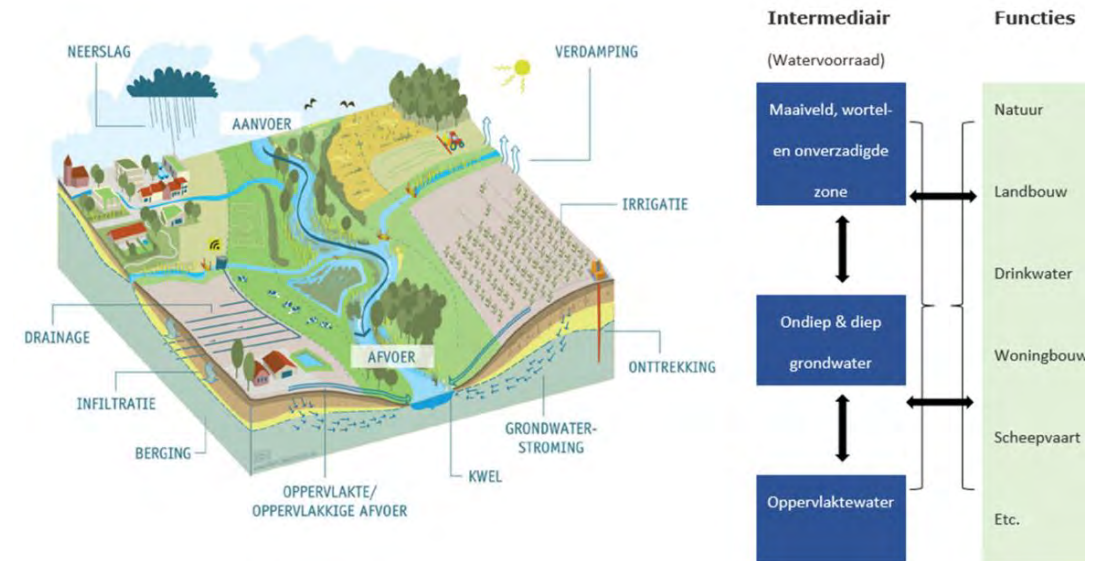




Systeem vertragen:

Water vasthouden (gebiedsopgave)

- in haarvaten:
 - Boerenstuwtdjes
 - Afsluiters
 - peilgestuurde drainage en aanpassen drainagebasis/drooglegging
 - verondiepen watergangen
- Verbeteren sponswerking bodem op koppen, flanken en beekdal:
 - Werken aan poriën en doorlaatbaarheid
 - Verhogen blijvende organische stof





Wat gaat het opleveren:

- Schoon en gezond water (KRW):
 - Minder gebiedsvreemd water in het systeem (en dus nutriënten en stoffen van buiten het gebied)
 - Ecologische doelen halen (vis, waterdiertjes, waterplanten)
 - Robuuster systeem
- Landbouw:
 - Minder afhankelijk van onzekere wateraanvoer
 - Robuuster water en bodemsysteem
 - Betere waterbeschikbaarheid in droge periodes
 - Minder emissies (dus voldoen aan regels)



Wat ligt er al

- Zoetwaterbeschikbaarheidstudie Noorderzijvest: doorrekening klimaatscenario's
- Landschapsecologische Systeemanalyse (LESA) Kop van Drenthe
- Integrale Systeem Analyse (ISA) Eelder- en Peizerdiepsysteem
 - Ook scenario's
- Landbouwanalyse Kop van Drenthe
- Landbouwvisie Noord Drenthe LTO
- Effectiviteitsstudie Maatregelen Water vasthouden (Blue Transition)
- Projecten Boermarke Zeijen
- Ervaringen Blue Transition in Veenhuizen
- Monitoring watersysteem: kwantiteit en kwaliteit




Hoe dan?

Niet van achter een bureau in Groningen (of Assen).

Samen kijken naar het gebied wat kan en wat past

Samen een plan maken

Zoals we in het kader van Blue Transition doen in Veenhuizen



Gebiedsproces

Werken aan een toekomstbestendig
beekdal



Gebiedsproces

- Toewerken naar een toekomstbestendig plan (mag ambitieus zijn!)
- Mag breder zijn dan alleen water en grond
- Inzicht in optimale inzet van Provinciaal eigendom van 230 hectare
- Mag 1 plan zijn, maar kunnen ook meerdere deelplannen zijn (ruimte voor meerdere initiatieven)
- Van onderop; dus niet over, maar met de eigenaren/pachters



Gebiedsproces is breder

Effect op een groter gebied dan Grote Masloot

Uitgangspunten:

- Vrijwillig
- Transparant
- Eerlijke en objectieve afweging
- Maatwerk per bedrijf



Stappen in het (gebieds)proces

- Stap 1: Opstarten. Zitten we middenin!
Informatieavond
- Stap 2: Verkennen/inventariseren.
Wenszittingen/keukentafelgesprekken
- Stap 3: Toekomstplan maken

- Onderdeel toekomstplan is ook een
inrichtingsplan en kavelruil
- Fasen kavelruil: concept-ruilplan, taxatie,
daarna definitief ruilplan

HET PROCES IS FLEXIBEL



Planning

- We gaan aan de slag met de organisatie van wenszittingen; oktober/november 2026
- Opgaven/wensen beschrijven en met elkaar in gesprek over realisatie/oplossingsrichtingen; voorjaar 2027
- Eind 2027: zicht op het toekomstplan, de inrichting en de kavelruil
- 2028: inrichting en kavelruil concretiseren



Informatie en websites

Informatie:

- [Integrale systeemanalyse Eelderdiep](#)
- [Kop van Drenthe | Noordwest - provincie Drenthe](#)
- [Toekomstgericht Landelijk Gebied Drenthe \(TLGD\) | Provincie Drenthe](#)

Website Grote Masloot:

[Grote Masloot | Noordwest - provincie Drenthe](#)

Contactpersonen:

Martin Hulshof (Prolander) &
Gerrie van der Vegt (Provincie)



Vragen en discussie



Ruimte voor vragen